
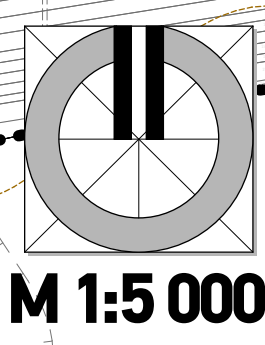
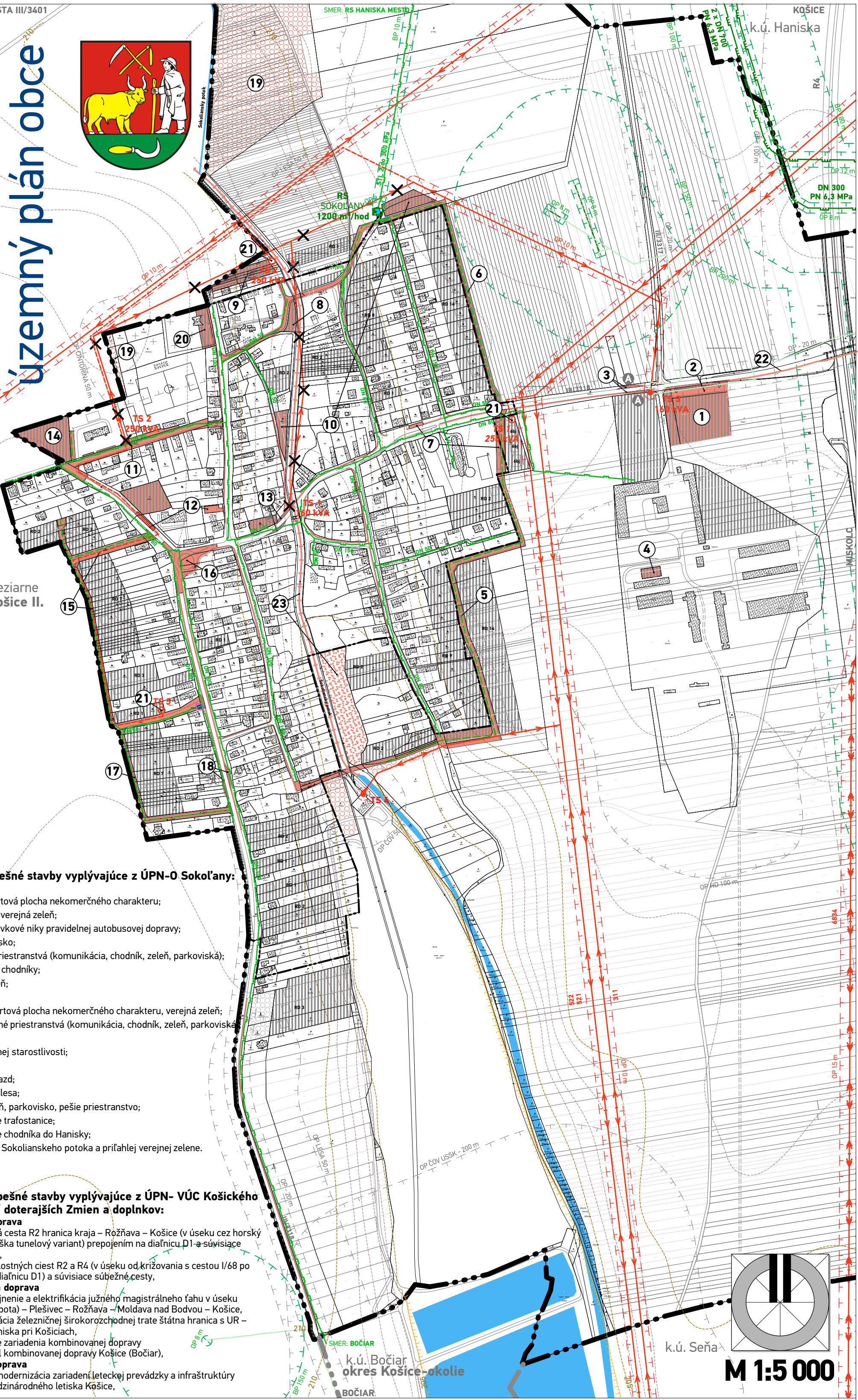


SOKOL'ANY

územný plán obce



k.ú. Železiarne
okres Košice II.



Verejnoprospešné stavby vyplývajúce z ÚPN-O Sokol'any:

- 1 - verejná športová plocha nekomerčného charakteru;
- 2 - parkovisko, verejná zeleň;
- 3 13 18 - zastávkové niky pravidelnej autobusovej dopravy;
- 4 - kompostovisko;
- 5 6 - verejné priestranstvá (komunikácia, chodník, zeleň, parkoviská);
- 7 - parkoviská, chodníky;
- 8 - verejná zeleň;
- 9 - zberný dvor;
- 10 - verejná športová plocha nekomerčného charakteru, verejná zeleň;
- 11 15 17 - verejné priestranstvá (komunikácia, chodník, zeleň, parkoviská);
- 12 - parkoviská;
- 14 - dom sociálnej starostlivosti;
- 15 - parkoviská;
- 16 - kruhový objazd;
- 19 - rekultivácia lesa;
- 20 - verejná zeleň, parkovisko, pešie priestranstvo;
- 21 - vybudovanie trafostanice;
- 22 - vybudovanie chodníka do Haniska;
- 23 - revitalizácia Sokolianskeho potoka a príľahlej verejnej zelene.

Verejnoprospešné stavby vyplývajúce z ÚPN- VÚC Košického kraja v znení doterajších Zmien a doplnkov:

1. **Cestná doprava**
 - 1.3. rýchlostná cesta R2 hranica kraja – Rožňava – Košice (v úseku cez horský priebeh Soroška tunelový variant) prepojením na diaľnicu D1 a súvisiace súběžné cesty,
 - 1.4. peáž rýchlostných ciest R2 a R4 (v úseku od križovania s cestou I/68 po napojenie na diaľnicu D1) a súvisiace súběžné cesty,
2. **Železničná doprava**
 - 2.3. zdvojnásobenie a elektrifikácia južného magistralného ťahu v úseku (Rimavská Sobota) – Plešivec – Rožňava – Moldava nad Bodvou – Košice,
 - 2.5. modernizácia železničnej širokorozchodnej trate štátna hranica s UR – Maľovce – Haniska pri Košiciach,
 - 3.9. stavby pre zariadenia kombinovanej dopravy
 - 3.9.1. terminál kombinovanej dopravy Košice (Bočiar),
3. **Letecká doprava**
 - 3.2. stavby a modernizácia zariadení leteckej prevádzky a infraštruktúry verejného medzinárodného letiska Košice,

LEGENDA

STAV	NÁVRH	OPIS
		HRANICA KATASTRÁLNEHO ÚZEMIA
		HRANICA ZASTAVANÉHO ÚZEMIA K 1.1.1990
		PLOCHY VEREJNÉHO TECHNICKÉHO VYBAVENIA
		NAVRHOVANÉ FUNKČNÉ PLOCHY
		HRANICE A OZNAČENIE PLOCH VEREJNOPROSPEŠNÝCH STAVIEB ÚPN-O SOKOL'ANY
		VZDUŠNÉ ELEKTRICKÉ VEDENIE VN 110 kV A JEHO OCHRANNÉ PÁSMO 15 m
		VZDUŠNÉ ELEKTRICKÉ VEDENIE VN 22 kV A JEHO OCHRANNÉ PÁSMO 10 m
		VZDUŠNÉ ELEKTRICKÉ VEDENIE VN 22 kVA JEHO OCHRANNÉ PÁSMO 10 m NA ZRUŠENIE
		ZEMNÉ ELEKTRICKÉ VEDENIE VN 22 kV
		ELEKTRICKÉ TRAFOSTANICE A ICH OCHRANNÉ PÁSMO 10 m
		ELEKTRICKÉ TRAFOSTANICE A ICH OCHRANNÉ PÁSMO 10 m NA ZRUŠENIE

STAV	NÁVRH	OPIS
		REGULAČNÁ STANICA PLYNU SOKOL'ANY
		VTL PLYNOVOD, JEHO OCHRANNÉ A BEZPEČNOSTNÉ PÁSMO
		STL PLYNOVOD NTL PLYNOVOD
		PRÍSLUŠENSTVO PLYNÁRENSKÝCH ZARIADENÍ - KÁBEL PKO / ANÓDOVÉ UZEMNENIE, JEHO OCHRANNÉ A BEZPEČNOSTNÉ PÁSMO
		TECHNICKÉ ZARIADENIE ST TELECOM

SCHVALOVACIA DOLOŽKA - ÚZEMNÝ PLÁN OBCE SOKOL'ANY

SCHVALOVACÍ ORGÁN: ZASTUPITELSTVO OBCE SOKOL'ANY
 ČÍSLO UZNESENIA POTVRDZUJÚCEHO PLATNOSŤ ÚPN-O:
 ZÁVÄZNÄ ČASŤ VYHLÄSENÄ VZN Č.
 UZNESENÍM ČÍSLO. :
 DÁTUM SCHVÄLENIA: PEČIATKA

FRANTIŠEK BEREGSZÁSI
 STAROSTA OBCE
 SOKOL'ANY

názov dokumentácie	SOKOL'ANY ÚZEMNÝ PLÁN OBCE
okres	Košice-okolie
okraj obstarávateľ	Košický Obec Sokol'any
hlavný riešiteľ	Ing.arch. Dušan BURÁK, CSc.
zodpovední riešitelia	Ing. Marek Dubiel, Ing. Ladislav Pažák, Mgr. Milan Barlog, Ing. Milan Kolesár, Ing. Michal Burák, Ing.Ing.arch. Marek Bakalár
názov výkresu	Výkres verejného technického vybavenia územia (energetika), Výkres verejnoprospešných stavieb

atrium
 ARCHITEKTI
 Mlynská 27, 040 01 Košice
 T/F: +421 55 62 315 87
 architekti@atriumstudio.sk
 www.atriumstudio.sk

dátum máj 2020
 etapa Čistopis

1:5 000 **5**