






#### LEGENDA:

##### NÁVRH

	NAVRHOVANÉ FUNKČNÉ PLOCHY
	HRANICE A OZNAČENIE PLŔCH VEREJNOPROSPEŠNÝCH STAVIEB ÚPN-O SOKOĽANY
	HRANICE A OZNAČENIE PLŔCH VEREJNOPROSPEŠNÝCH STAVIEB ÚPN-O SOKOĽANY URČENÉ NA ZRUŠENIE
	STL PLYNOVOD NTL PLYNOVOD
	ZRUŠENÝ STL PLYNOVOD ZRUŠENÝ NTL PLYNOVOD

#### SCHVALOVACIA DOĽOŽKA - Zmeny a doplnky č.1 Územného plánu obce Sokoľany

schvaľovací orgán: OBECNÉ ZASTUPITEĽSTVO SOKOĽANY

okrúhla pečiatka obce:

číslo uznesenia: 36/2023

dátum schválenia: 26.10.2023

meno a priezvisko oprávnenej osoby: Ing. Ľuboš Janke, starosta

podpis:

názov dokumentácie ZMENY A DOPLNKY Č.1 ÚZEMNÉHO PLÁNU OBCE

# SOKOĽANY

okres

Košice-okolie

kraj

Košický

obstarávateľ

Obec Sokoľany

hlavný riešiteľ

Ing. arch. Dávid Chal'

dátum: október 2023

zodpovední riešitelia

Ing. arch. Dávid Chal'

etapa: čistopis

názov výkresu

Výkres verejného technického vybavenia územia (energetika);  
Výkres verejnoprospešných stavieb - Návrh zmien a doplnkov

mierka: 1:5000

číslo výkresu: 5a

